

Routebeschrijving en toeristische bezienswaardigheden

De totale afstand van de route bedraagt 29 km.

U kan ook voortijdig afslaan en 11 km of 21 km fietsen.

We starten aan de camping Panorama en krijgen onmiddellijk een steile helling onder de wielen. Een opwarming is dus noodzakelijk!

Vóór de eigenlijke klim naar de toren zien we rechts het commercieel gedeelte van de Kluisberg, tevens de scheidingslijn tussen Oost-Vlaanderen en Henegouwen (m.a.w. de taalgrens). De toren is het hoogste punt van de Kluisberg: 141 m.

U fietst nu door het Kluisbos met in de lente de bloeiende, blauwe boshyacint - even op adem komen en genieten.

Aan het café-restaurant 'De Vierschaar' werd ten tijde van Karel De Grote recht gesproken. Hier volgt een technische afdaling.

Net voorbij het pomphuisje (kapelletje) volgt de splitsing. De 11 km naar rechts. De 21 km dwarst, na een korte afdaling links, de provinciebaan. Wat verder komen we voorbij Kwaremontkerk (1787) en enkele kunstgalerijen.

Na een paar kilometers bewonder je de omwalde hoeve 'Ten Bocke' met daarnaast een uitgestrekte fruitteelt.

We beklimmen de Oude Kwaremont tot aan het pleintje van het kunstenaarsdorp en daarna volgt de Patersberg.

Aan het kapelletje 'Ten Boecker' krijgen we een mooie afdaling. Bemerkt de witte kuip van de 'Molen ten Hotond' (einde 18e eeuw): het hoogste punt van Oost-Vlaanderen (150 m).

Verder ligt een gevaarlijke, moeilijk berijdbare afdaling.

Na een korte (zeer steile) bergaf langs een kasseiweg, rij je via Kwaremontdorp naar een ander stuk echte Vlaamse kasseien.

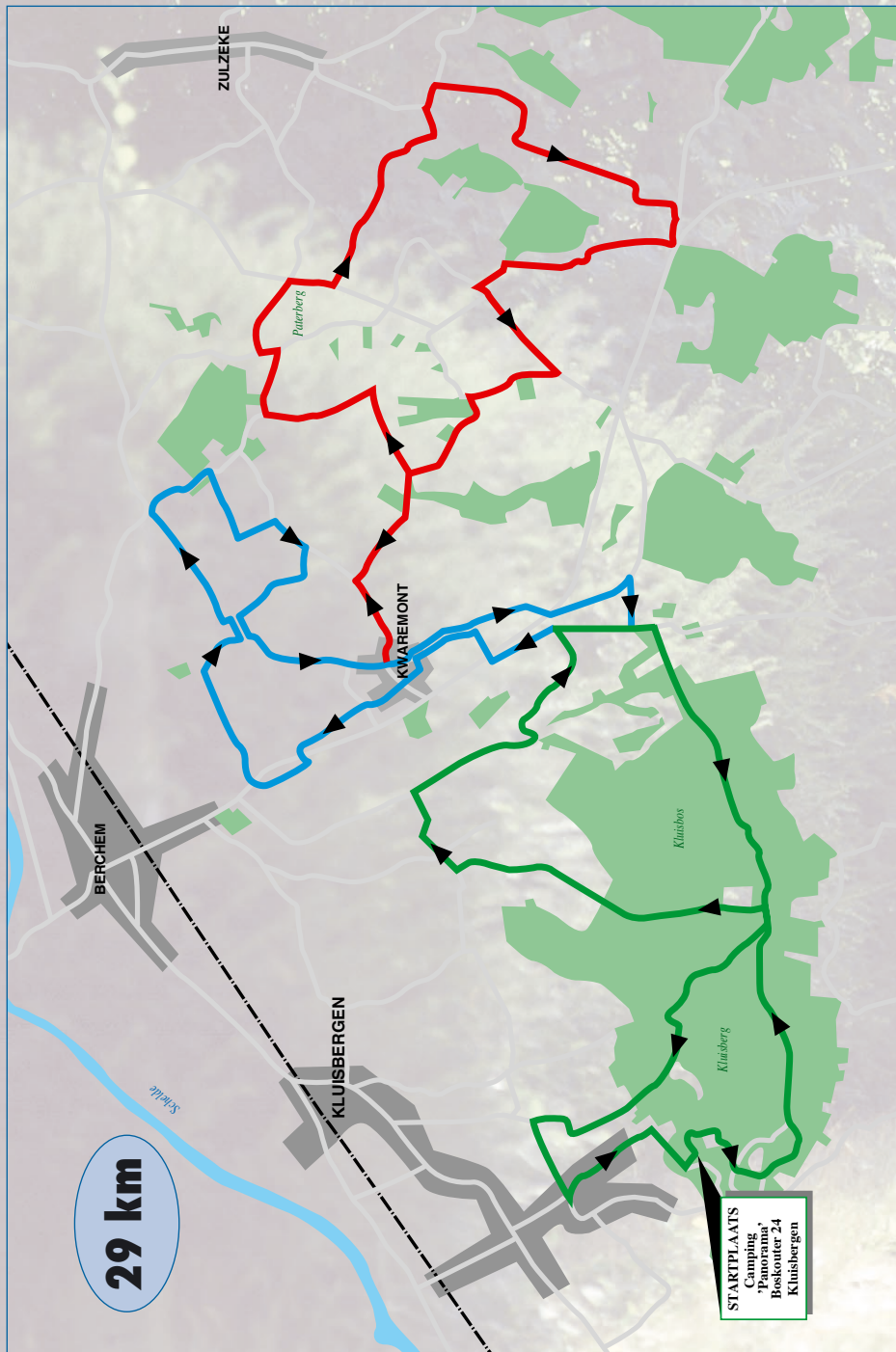
De provinciebaan over en we vervoegen het parcours van de 11 km. Rechts het kasteel van Calmont (1820). Geniet links van de prachtige panorama's: eerst over Zuid-Oost-Vlaanderen, daarna over Henegouwen.

In het bos rijdt U op de taalgrens. De grote weg volgen en wandelpaden respecteren. Voorbij de 'Vierschaar': een spectaculaire afdaling. Links het sport- en recreatieoord Kluisbos met het verblijfcentrum 'Villa Vogelsanck'.

Via de Hoogweg en Poletsestraat bereiken we terug de startplaats.

Mountainbikeroute 'Kluisbergen'





Bloso-mountainbikeroutes

De Bloso-mountainbikeroutes zijn een initiatief van de provinciale werkgroepen "Natuur en Sport". Hierin zetelen vertegenwoordigers van Bloso, Waters & Bossen, Natuurbehoud, milieu- en sportgroeperingen. Ze hebben tot taak regulerend en preventief op te treden inzake sportbeoefening in de natuur.

In samenwerking met gemeenten zijn in Vlaanderen een aantal permanente mountainbikeroutes uitgestippeld en aangelegd. Ze zijn uniform bewegwijzerd en op elke startplaats staat een aankondigingsbord met de nodige informatie. Deze mountainbikeroutes hebben een gemiddelde lengte van 35 km; de meeste zijn opgebouwd uit 3 op elkaar aansluitende lussen die, naargelang de moeilijkheidsgraad, aangeduid zijn met een gekleurd signalisatiesymbool: groen - blauw - rood.

Startplaats

Camping "Panorama", Boskouter 24, Kluisbergen

Parking:	ja
Drankgelegenheid:	ja
Kleedkamers/douches:	neen
Fiets reinigen:	neen

Verhuur mountainbikes







Fietsenhandel JOWAN,
Buissestraat 34, 9690 Kluisbergen,
Tel: 055/38.84.07 - Fax: 055/38.79.47

Signalisatiesymbolen

De kleurcodes geven een aanwijzing van de moeilijkheidsgraad en de afstanden van een Bloso-mountainbikeroute.

-  beginnende mountainbikers beleven hier plezier aan
-  wat meer ervaring is mooi meegenomen
-  de sportieve mountainbiker kan hier zijn hart ophalen

Afstanden

-  ± 11 km
± 1 uur fietsen
-  +  ± 21 km
± 2 uur fietsen
-  +  +  ± 29 km
± 3 uur fietsen

Gedragsregels

- 1 Blijf op de bewegwijzerde wegen of paden. Trek dus niet dwars door bos of veld.
- 2 Respecteer natuur en omgeving : laat geen afval achter, breng geen beschadigingen aan, wees niet te luidruchtig.
- 3 Wees sportief en geef voorrang aan andere recreanten.
- 4 Sport veilig : oefen regelmatig en ga niet onvoorbereid tot het uiterste
 sporten is slechts gezond als het regelmatig gebeurt
 zorg dat je fiets in orde is

*Draag voor alle veiligheid
steeds een helm!*

Voor meer informatie en voor eventuele problemen (b.v. melden verdwenen signalisatie) contacteer Jowan Bike Technology, Buissestraat 34, Kluisbergen - (055/38 84 07)